




蓝线图编号: NNCR0101202400054号

蓝线范围用地面积约5327.88平方米,折合8亩。本图所示规划控制道路标高仅供参考,因道路实际建设实施过程中结合现状地形地质条件和征拆情况有可能进行调整,项目具体规划设计时需结合周边已建成市政道路统筹考虑,并与规划道路的建设业主、设计单位和道路设计方案审批部门及时沟通衔接。图中坐标为图解坐标,具体用地边界以实际测量坐标为准。用地涉及轨道交通控制线范围,建设时应征求轨道部门意见。有关用地手续请按规定程序办理。

蓝线图自核发之日起,有效期壹年,逾期作废。

南宁市自然资源局  
二〇二四年十一月十一日

图例

-  轨道控制线
-  74.50 已设计标高
-  73.21 规划控制道路标高