

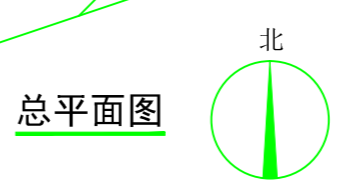
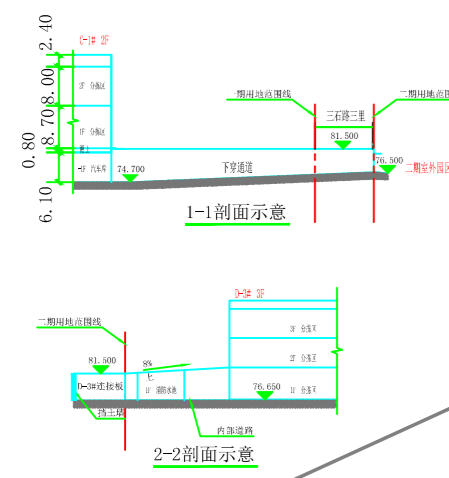
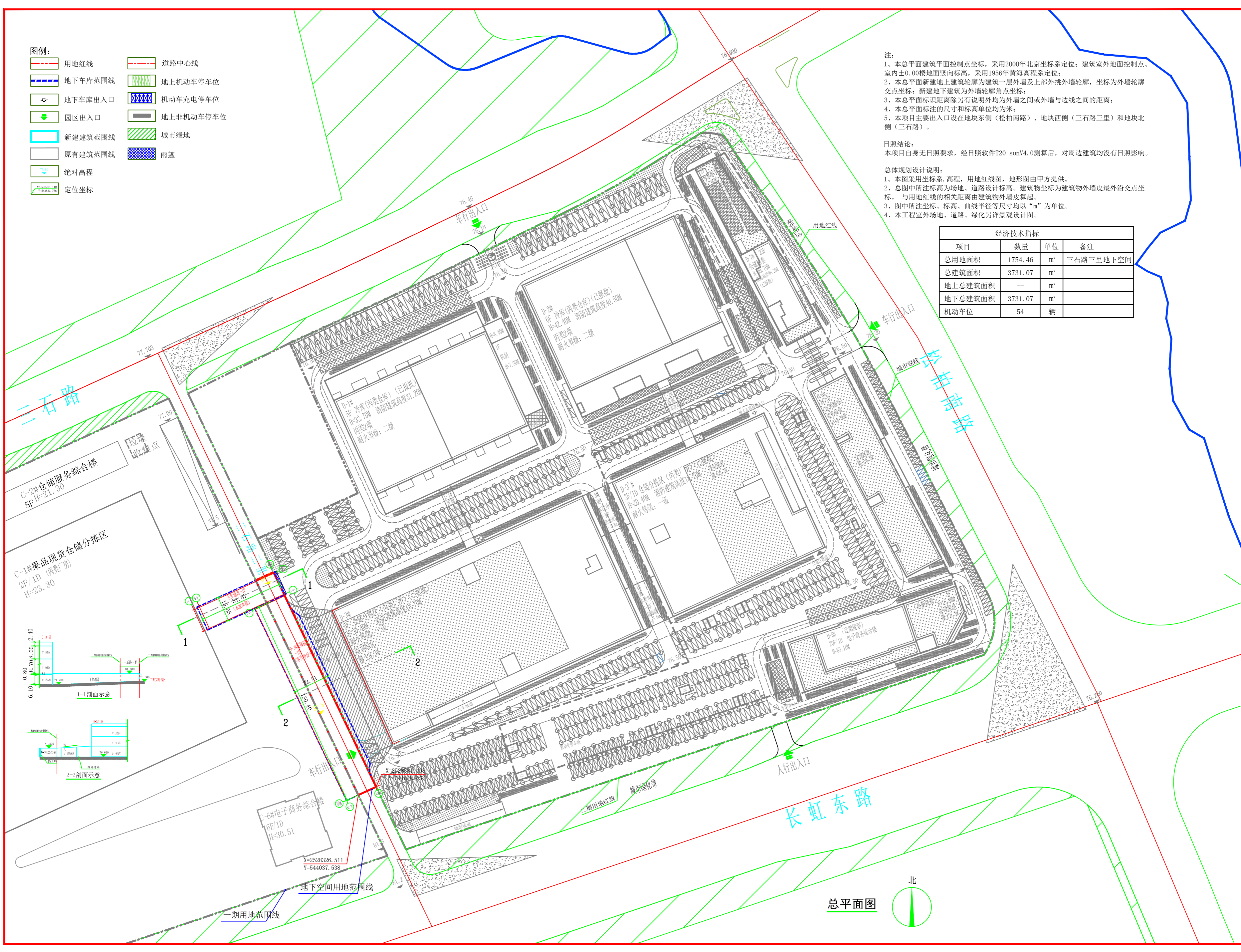
- 图例:**
- 用地红线
 - 道路中心线
 - 地下车库范围线
 - 地上机动车停车位
 - 地下车库出入口
 - 机动车充电停车位
 - 园区出入口
 - 地上非机动车停车位
 - 新建建筑范围线
 - 城市绿地
 - 原有建筑范围线
 - 雨篷
 - 绝对高程
 - 定位坐标

- 注:**
- 1、本总平面建筑平面控制点坐标, 采用2000年北京坐标系定位; 建筑室外地面控制点、室内±0.00楼地面竖向标高, 采用1956年黄海高程系定位;
 - 2、本总平面新建地上建筑轮廓为建筑一层外墙及上部外挑外墙轮廓, 坐标为外墙轮廓交点坐标; 新建地下建筑为外墙轮廓角点坐标;
 - 3、本总平面标识距离除另有说明外均为外墙之间或外墙与边线之间的距离;
 - 4、本总平面标注的尺寸和标高单位均为米;
 - 5、本项目主要出入口设在地块东侧(松柏南路)、地块西侧(三石路三里)和地块北侧(三石路)。

日照结论:
本项目自身无日照要求, 经日照软件T20-sunV4.0测算后, 对周边建筑均没有日照影响。

- 总体规划说明:**
- 1、本图采用坐标系、高程、用地红线图、地形图由甲方提供。
 - 2、总图中所注标高为场地、道路设计标高。建筑物坐标为建筑物外墙皮最外沿交点坐标。与用地红线的相关距离由建筑物外墙皮算起。
 - 3、图中所注坐标、标高、曲线半径等尺寸均以“m”为单位。
 - 4、本工程室外场地、道路、绿化另详景观设计图。

经济技术指标			
项目	数量	单位	备注
总用地面积	1754.46	m ²	三石路三里地下空间
总建筑面积	3731.07	m ²	
地上总建筑面积	—	m ²	
地下总建筑面积	3731.07	m ²	
机动车位	54	辆	



郑州大学综合设计研究院有限公司
Zhengzhou University Comprehensive Design and Research Institute Co., Ltd.
建筑工程甲级 A141005380
城乡规划甲级 21410117
建筑行业(人防工程)乙级 A241005387
网址: <http://www.zdsjy.com>
地址: 河南省郑州市文化路97号

合作单位: COOPERATION UNIT

会签栏	CONSIGNMENT
总图	LAYOUT PLAN
建筑	ARCHITECTURE
结构	STRUCTURE
给排水	WATER SUPPLY & DRAINAGE
暖通	HEATING & VENTILATION
电气	ELECTRICITY

图册主要图纸未加盖出图专用章者无效

审定	APPROVED BY	
审核	REVIEWED BY	
项目负责人	PROJECT DIRECTOR	刘世仿
专业负责人	DISCIPLINE DIRECTOR	张乃璐
校对	CHECKED BY	温红巍
设计	DESIGNED BY	薛玉娜
制图	DRAWING BY	薛玉娜

建设单位	CLIENT	南宁农交食品有限责任公司
项目名称	ITEM	南宁农产品交易中心(二期)
子项名称	SUB-ITEM	D-3#连接板及下穿通道
项目编号	ITEM NO.	
图名	DRAWING NAME	总平面图
专业	SPECIALTY	建筑
阶段	STAGE	报建图
图号	FIG. NO.	01
总张数	TOTAL SHEETS	5
版次	VERSION	第01版
日期	DATE	2023.05