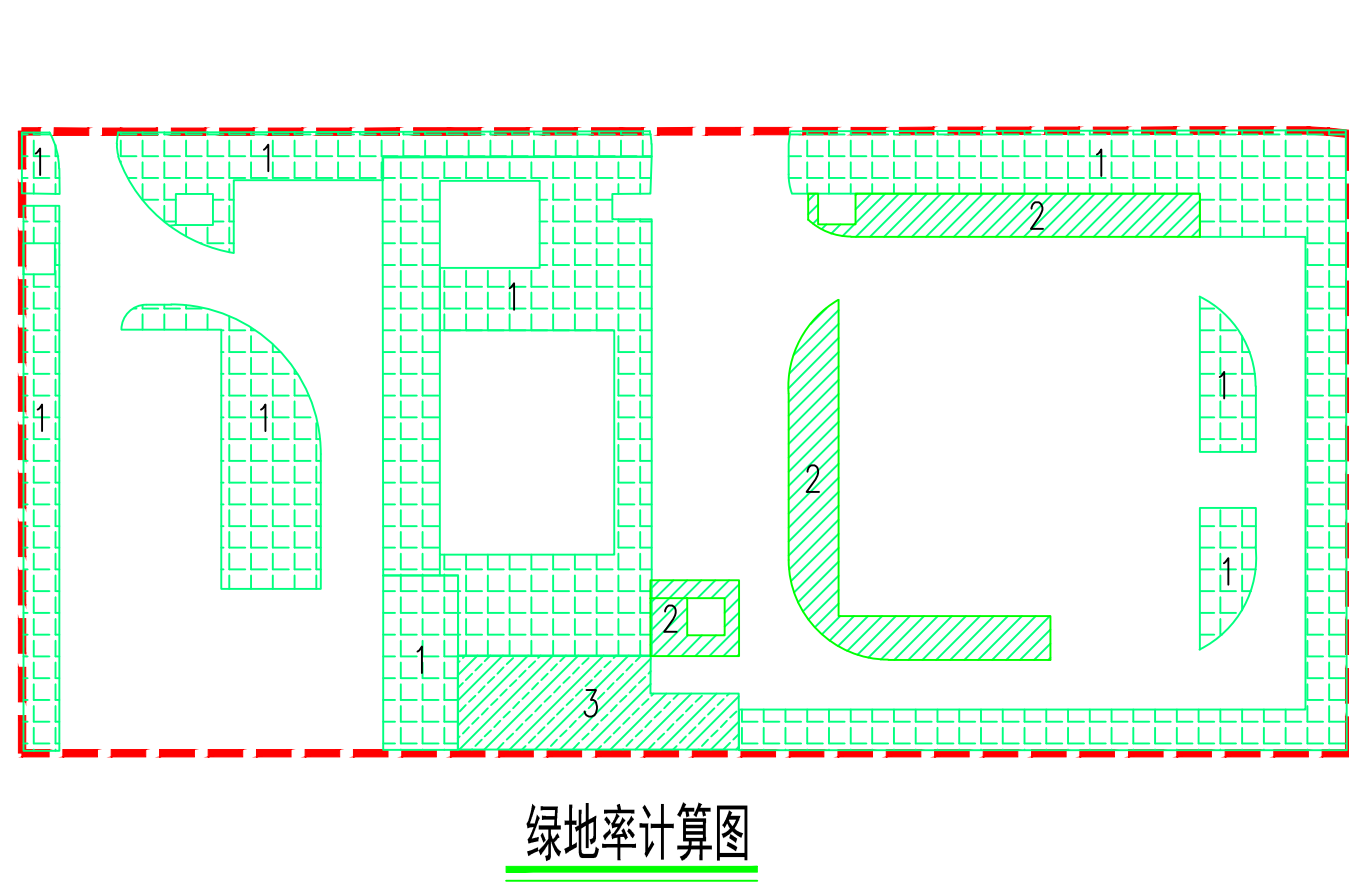
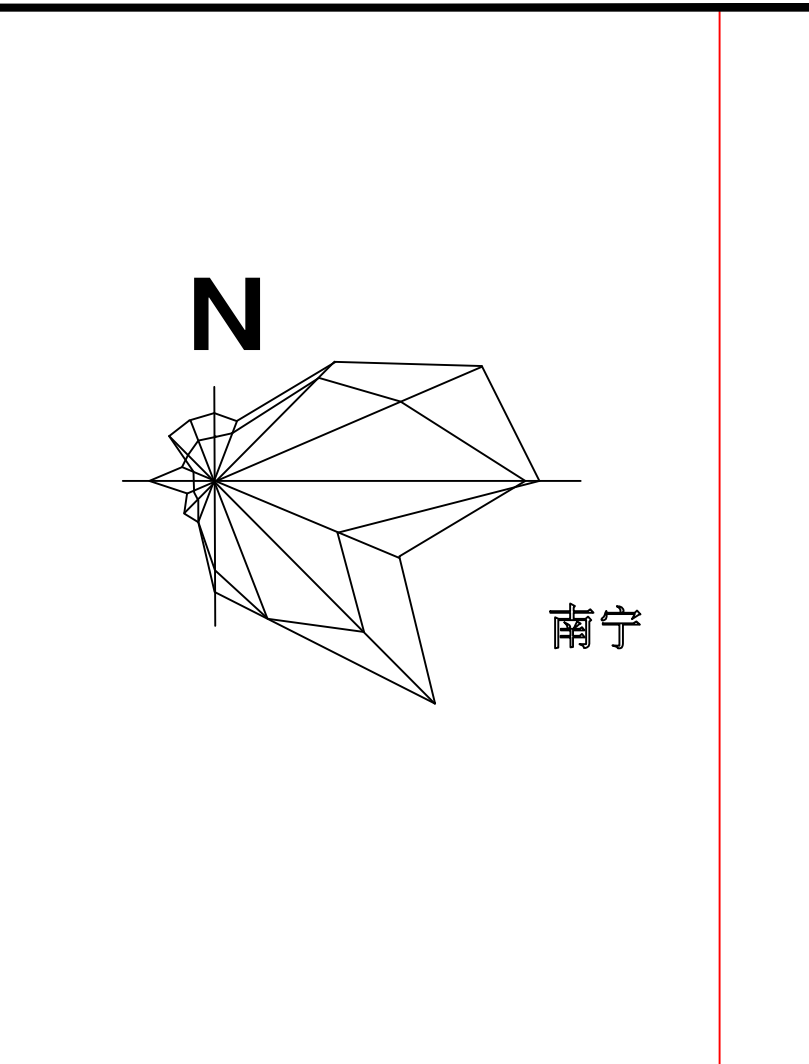
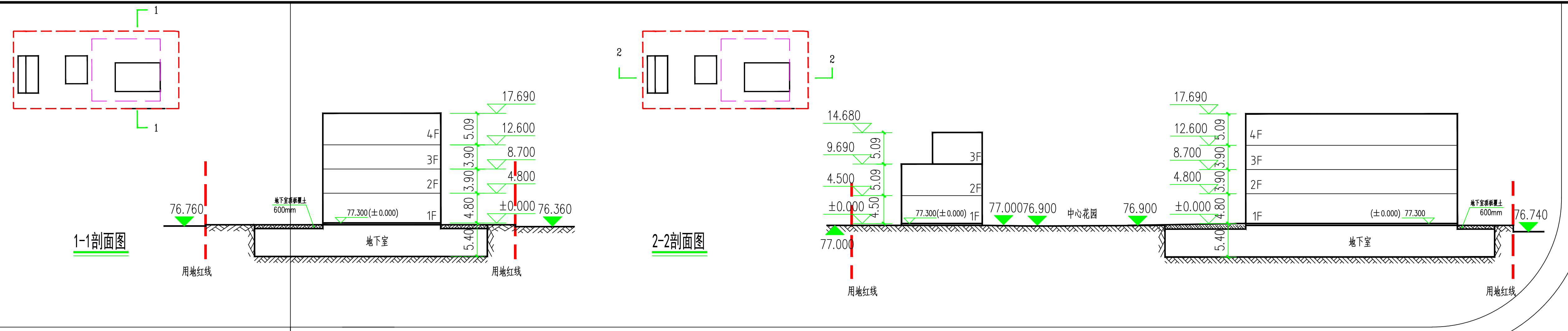
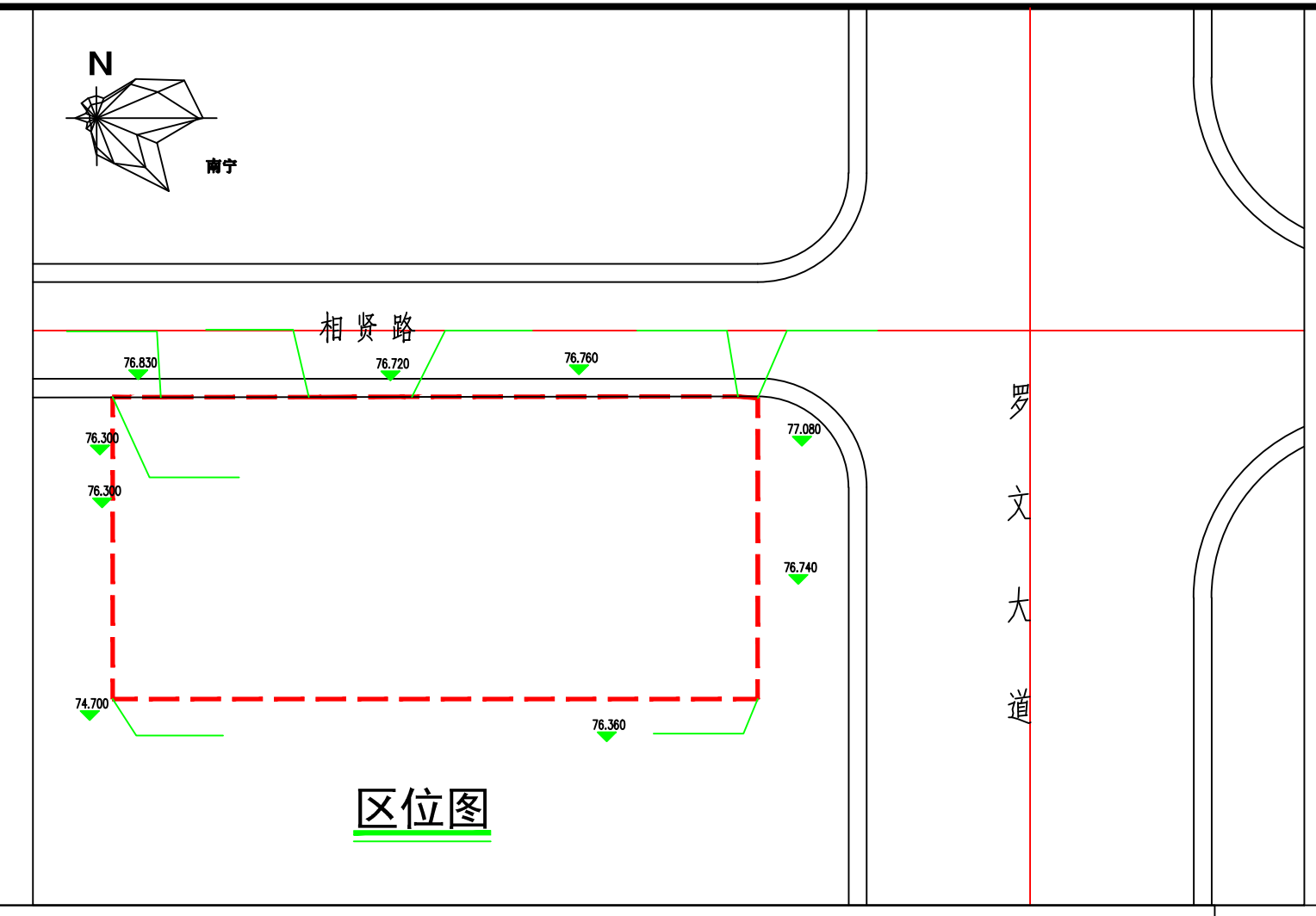


名称  
 专业  
 电气 暖通空调  
 建筑 结构 给排水



绿地类型	编号	面积	折算系数	折算后面积
有覆绿地	1	1464.25	1	1464.25
地下室绿化	2	157.24	0.7	110.1
生态停车位绿化	3	163.0	0.15	24.45
合计	-	-	-	1598.8

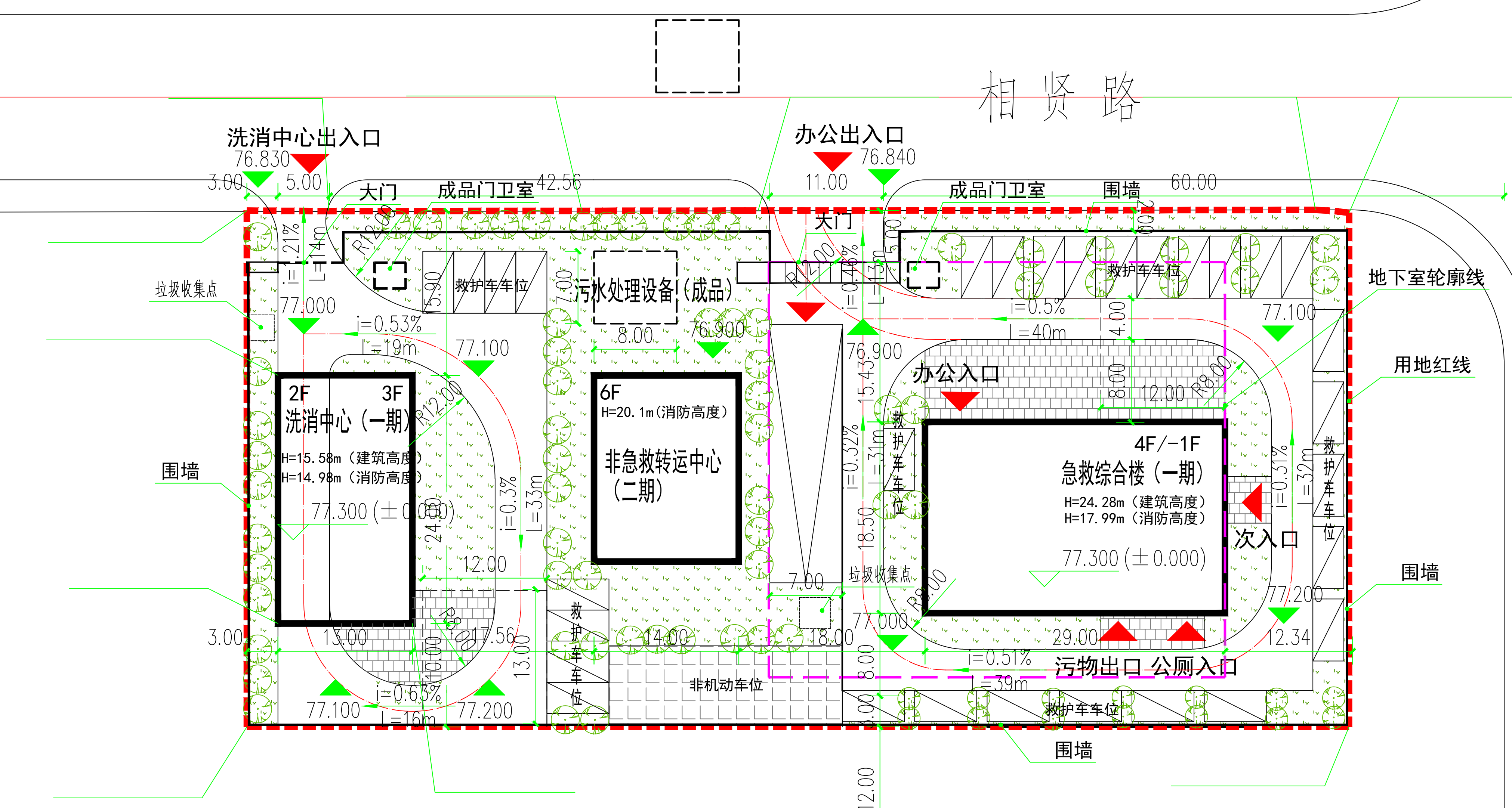
绿地类型	名称	面积 (m²)	折算系数	折算后面积 (m²)
1	有覆绿地面积 (m²)	80	80	80.31%
2	地下室绿化面积 (m²)	50	64	25%
3	生态停车位 (m²)	50	28	16%
4	地下室绿化 (m²)	50	28	17%

楼号	建筑层数(层)	建筑高度(m)	占地面积(m²)	总建筑面积(m²)	总计容建筑面积(m²)	地上建筑面积(m²)		地下建筑面积(m²)	
						其它	公共配套设施	其它	车库
急救综合楼	4	24.28	536.50	4135.71	2285.71	60.00	60.00	1850.00	0
洗消中心	3	15.58	312.00	856.20	856.20	0	0	0	0
非急救转运站	6	20.1	295.00	2225.00	2225.00	0	0	0	0

项目	数量	单位
总用地面积	5319.77	m²
总建筑面积	7216.91	m²
计容面积	5366.91	m²
其中	3141.91	m²
其中	2285.71	m²
其中	2225.71	m²
其中	60.00	m²
其中	856.2	m²
其中	1625.00	m²
其中	2225	m²
不计容面积	1850.00	m²
占地面积	1143.50	m²
容积率	1.0	
建筑密度	21.50%	
绿地面积	1598.8	m²
绿地率	30.05%	
其中	58	个
其中	30	个
其中	28	个
其中	80	个

**建筑设计说明**  
 1. 本图根据甲方业务需求及市建规委出具的《用地规划设计条件》  
 2. 本图用地界线根据市土地局出具的《用地红线图》进行绘制。  
 4. 本图标注尺寸单位为米，高程、距离以“m”计，采用1985国家高程基准，2000大地坐标系由建设单位以本图为基础自行至国土部门进行转换。  
 5. 现场情况如与图纸不符处，应由业主、施工方、设计方三方共同协商解决。  
 6. 本图仅做建筑定位用，不包括道路以及外场地相关设计，具体部位以相关设计为准。  
 7. 场地标高取值由业主提供，最终施工前需根据现场情况并根据实际情况对场地进行标高取值后为准，为确保施工的准确性，需与设计单位反馈后方可进行场地施工。

项目	数量	单位
总用地面积	5319.77	m²
总建筑面积	7216.91	m²
计容面积	5366.91	m²
其中	3141.91	m²
其中	2285.71	m²
其中	2225.71	m²
其中	60.00	m²
其中	856.2	m²
其中	1625.00	m²
其中	2225	m²
不计容面积	1850.00	m²
占地面积	1143.50	m²
容积率	1.0	
建筑密度	21.50%	
绿地面积	1598.8	m²
绿地率	30.05%	
其中	58	个
其中	30	个
其中	28	个
其中	80	个



罗文大道  
 相贤路

合作单位  
 盖章区  
**华盛设计 (集团)有限公司**  
 Hualan Design & Consulting Group  
 工程设计证书: 甲级A145002842  
 设计总负责人: 曹剑  
 注册师: 曹剑  
 执行设计总负责人: 李荣靖  
 制图人: 黄柳鑫  
 设计人: 黄柳鑫  
 专业负责人: 李荣靖  
 执行专业负责人:  
 校核人: 韦素馨  
 审核人: 罗鑫  
 审定人:  
 建设单位: 南宁急救医疗中心  
 项目名称(子项名称): 南宁急救医疗中心西区急救分中心项目  
 图名: 总平面图  
 设计号: JZ2018452  
 设计阶段: 方案  
 专业: 建筑  
 日期: 2022.05.20  
 版本号:  
 图号: 17-01