注：1、根据南宁市规划管理局建设项目规划设计条件通知书【审批引(三)2022-00087号】的要求，本项目申报地块容积率不小于0.70，申报地块容积率不小于0.50。

2、本项目整体实现设计分三个阶段，东南西侧，先南侧实，就是一个工业分区进行南侧化设计。

3、(1)绿地：

①绿地应尽可能采用下沉式绿地(广义)，停车场、广场等应尽量就地绿地。②绿地宜向设计，应考虑绿地作雨水用引入。③绿地植物宜选用本地植物。以减少给水。广场等硬化应尽引入建筑周围绿地入渗。

(2)建筑(广场)：

①基地引导路面采用透性混凝土路面等。②人行道及广场、停车场采用透水砖等。③绿地雨水点就近引入绿地入渗或水体调蓄；停车场、广场等应尽量就地绿地或水体调蓄。④路面高程应高于位于绿地范围水面5cm，保证路面不积水。

(3)建筑屋面：

①屋面雨水应采用间接排水，雨水就近引入绿地入渗。



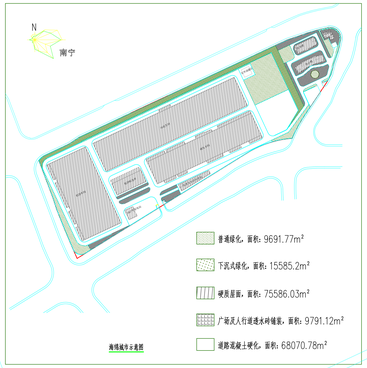

海绵城市建设指标表						
多年平均径流总量控制率	年径流污染削减率	单位不透水面积调蓄容积	雨水利用水质标准	下沉式绿地率	透水铺装率	绿化面积率
63%	50.4%	0.00m³/m²	《建筑与小区雨水控制及利用工程技术规范》GB50400-2016	61.6%	12.6%	0.00%
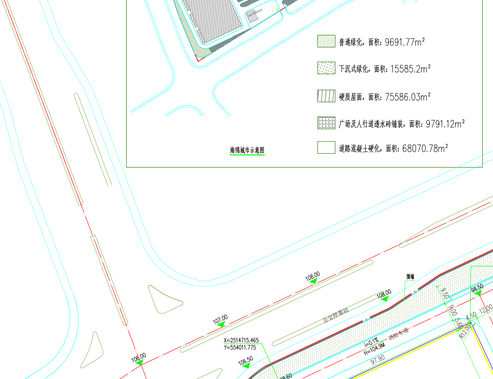
综合雨量径流系数及径流污染削减率计算表			
下垫面种类	面积/m²	雨量径流系数φ	污染削减率（SS计，%）
硬质屋面	75586.03	0.90	–
道路及混凝土不透水铺面	68070.78	0.90	–
停车、人行透水铺面	9791.12	0.15	85%
下沉式绿地	15585.21	0.15	65%
普通绿地	9691.77	0.15	–
合计	168933.78	综合径流系数0.80	综合污染削减率50.4%
地面径流中，下沉绿地率为61.6%，绿地特性土壤渗透率不小于5.0×10m/s			
透水铺装率为12.6%，年径流污染削减率为50.4%>50%			
所需调蓄水容积	V=10H·ψF		2273.92m³
设计调蓄水容积	V=αhΔ，其中ψ=0.9,h=100mm		2337.78m³
2337.78m³>2273.92m³ 对应设计年径流总量控制率为63.3%>60%